

Plan n°:
18133

Commune(s) **PIERREFITTE NESTALAS**

PLAN DES OUVRAGES DETECTES











INTERLOCUTEURS:	Nom	Téléphone	e-mail
Responsable de Projet			
Bureau d'étude:	CETELEC	05 59 33 04 56	service.carto@cetelec.fr

Nature de l'ouvrage détecté	Classe de précision	Détection Indirecte	Détection directe		Détection Géoradar	Flexitrace	Date levé	Projection
			Galvanique	Pinces croco				
GAZ	A				X		31/10/2023	LZ3

APPAREILS DE MESURE

MARQUE APPAREIL	TRIMBLE
NUMERO SERIE APPAREIL GPS	BASE 5515R02914 / MOBILE 5520 R00403
NUMERO SERIE APPAREIL OPTIQUE	911510990
INCERTITUDE MAX	X=5cm / Y=5cm / Z=5cm
TECHNOLOGIE DE MESURE	RD8100
N° DE SERIE GENERATEUR RD	10/TX-10B-11550
N° DE SERIE RECEPTEUR RD	10/81PDL-3228
N° DE SERIE GEORADAR RD 1100	0083394630009

Légende

	Basse Tension
	Haute Tension
	Eclairage Public
	Gaz
	Assainissement et pluvial
	Eau potable
	Telecom et fibre optique
	Feu Tricolore
	Equipement routier dynamique
	Autre



S.A.R.L.
CETELEC
CABINET D'ETUDES TECHNIQUES

Lotissement Biebachette - 64160 MORLAAS
TEL: 05 59 33 04 56 - FAX: 05 59 33 07 12
sarl.cetelec@cetelec.fr

Nom resp Chantier	G.LIVORAIN
Entreprise Levé	ETPM
Presta certifie	CETELEC
Presta relevé indirect	----
Date leve	31/10/2023
Num DT	202300648464S
Num déclaration intention	----
Nature ouvrage	GAZ
Marque appareil	TRIMBLE
Num série appareil GPS	BASE 5515R02914 / MOBILE 5520 R00403
Num série appareil Optique	3720679
Incertitude max en X	5cm
Incertitude max en Y	5cm
Incertitude max en Z	5cm
Technologie de mesure	RD8000
N° de série RD	RECEPTEUR: 10/TX-10B-11550 / GENERATEUR: 10/81PDL-3228
Méthodes utilisées	<input type="checkbox"/> INDIRECTE <input type="checkbox"/> DIRECTE <input type="checkbox"/> GALVANIQUE <input type="checkbox"/> FLEXITRACE <input type="checkbox"/> PINCE CROCO
Géoradar RD100	N° série:0083394630009 ☒
Code projection	LZ3

